



Konfliktrapport

Ansvarlig myndighed

Allerød Kommune

Indsendt af

Susanne Brogaard Røndbjerg
Lysholt Alle 6
7100 Vejle

E-mail: susr@ramboll.dk

Telefon 51611142

CVR / RID CVR:35128417-RID:32336742

Indsendt: 12-02-2022 13:55

BOM-nummer: MaID-2022-5648

Miljøgodkendelse/anmeldelse

Projekt:	Miljøgodkendelse af Norrecco Lynge
Adresser	Stensøvej 2, 3540 Lyngø
Ejendomme	Ejendomsnr.: 095945, BFE nummer: Ikke fundet
Matrikler	Uggeløse By, Uggeløse - 24, BFE nummer: Ikke fundet

Konfliktsøgninger

Gruppe	Søgning	Resultat
Lokal- og kommuneplaner	Kommuneplan	Konflikt fundet
Lokal- og kommuneplaner	Lokalplaner, vedtagne	Konflikt fundet
Lokal- og kommuneplaner	Lokalplaner, forslag	Ingen konflikt
Lokal- og kommuneplaner	Byzone	Ingen konflikt
Lokal- og kommuneplaner	Landzone	Konflikt fundet
Lokal- og kommuneplaner	Sommerhusområde	Ingen konflikt
Lokal- og kommuneplaner	Varmeplaner	Ingen konflikt
Lokal- og kommuneplaner	Spildevandsplaner	Ingen konflikt
Bygge- og beskyttelseslinjer	Beskyttede sten- og jorddiger	Ingen konflikt
Bygge- og beskyttelseslinjer	Søbeskyttelseslinjer	Konflikt fundet
Bygge- og beskyttelseslinjer	Åbeskyttelseslinjer	Ingen konflikt
Bygge- og beskyttelseslinjer	Skovbyggelinjer	Ingen konflikt
Bygge- og beskyttelseslinjer	Råstofområder	Ingen konflikt
Bygge- og beskyttelseslinjer	Drikkevandsinteresser, seneste viden	Konflikt fundet
Bygge- og beskyttelseslinjer	Nitratfølsomme indvindingsområder, seneste viden	Konflikt fundet
Bygge- og beskyttelseslinjer	Strandbeskyttelseslinjen	Ingen konflikt

Bygge- og beskyttelseslinjer	Konflikt med matrikelskel	Ingen konflikt
Bygge- og beskyttelseslinjer	Konflikt med bygninger	Ingen konflikt
Bygge- og beskyttelseslinjer	Søbeskyttelseslinjer	Konflikt fundet
Bygge- og beskyttelseslinjer	Beskyttede sten- og jorddiger	Ingen konflikt
Bygge- og beskyttelseslinjer	Åbeskyttelseslinjer	Ingen konflikt
Bygge- og beskyttelseslinjer	Skovbyggelinjer	Ingen konflikt
Bygge- og beskyttelseslinjer	Kirkebyggelinjer	Ingen konflikt
Bygge- og beskyttelseslinjer	Strandbeskyttelseslinjen	Ingen konflikt
Bygge- og beskyttelseslinjer	Klitfredning	Ingen konflikt
Fredning	Fredede bygninger	Ingen konflikt
Fredning	Fredede områder	Ingen konflikt
Fredning	Fredede områder, forslag	Ingen konflikt
Fredning	Beskyttede naturtyper	Ingen konflikt
Fredning	Beskyttede vandløb	Ingen konflikt
Fredning	EF-fuglebeskyttelsesområder (Natura 2000)	Ingen konflikt
Fredning	EF-habitatområder (Natura 2000)	Ingen konflikt
Fredning	Ramsarområder (Natura 2000)	Ingen konflikt
Fredning	Natur- og vildtreservater	Ingen konflikt
Fredning	Fredede fortidsminder, 2 m	Ingen konflikt
Fredning	Fredede fortidsminder, beskyttelseslinje	Ingen konflikt
Fredning	Klitfredning	Ingen konflikt
Fredning	Fredskov	Ingen konflikt
Fredning	Bevaringsværdige bygninger	Ingen konflikt
Fredning	Fredede fortidsminder, beskyttelseszone	Ingen konflikt
Fredning	Fredskov	Ingen konflikt
Fredning	Fredningsdeklarationer	Ingen konflikt
Forurening	Arealer kortlagt på vidensniveau 1 (V1), jordforurening	Ingen konflikt
Forurening	Arealer kortlagt på vidensniveau 2 (V2), jordforurening	Ingen konflikt
Vand, varme og spildevand	Anden vandforsyning inden for 300 m	Kunne ikke bestemmes
Vand, varme og spildevand	Anden vandforsyning inden for 150 m	Kunne ikke bestemmes
Beskyttet natur	Registreret beskyttede naturtyper	Ingen konflikt
Beskyttet natur	EF-habitatområder (Natura 2000)	Ingen konflikt
Beskyttet natur	Beskyttede vandløb	Ingen konflikt
Beskyttet natur	EF-fuglebeskyttelsesområder (Natura 2000)	Ingen konflikt
Beskyttet natur	Ramsarområder (Natura 2000)	Ingen konflikt

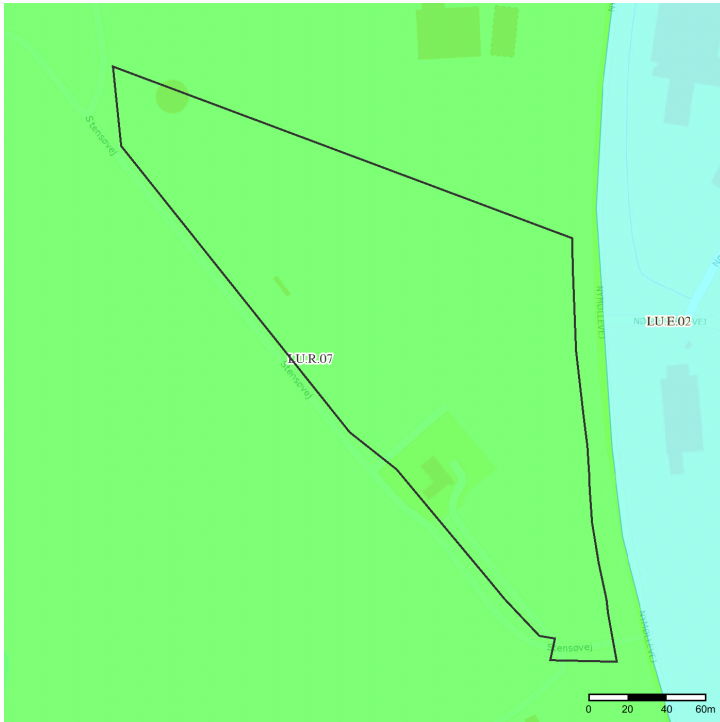
Fundne konflikter

Kommuneplan

Gruppe: Lokal- og kommuneplaner

Basis for konfliktsøgning: Berørte matrikler med en buffer på 0 m

[Friluftsområde ved Lyngø Grusgrav](#)



Copyrights

Indeholder data fra Geodatastyrelsen, Skærmkort, WMS-tjeneste

Forbehold

Data stilles til rådighed, som de er, og myndigheden har intet ansvar for hverken indhold, oprindelse, fejl og mangler eller nogen form for skade, der måtte følge af brug af data.

Signaturforklaring

- Boligområde
- Blandet bolig og erhverv
- Erhvervsområde
- Centerområde og butikker
- Rekreativt område
- Sommerhusområde
- Område til offentlige formål
- Tekniske anlæg og trafikanlæg
- Landområde
- Andet
- Matrikel

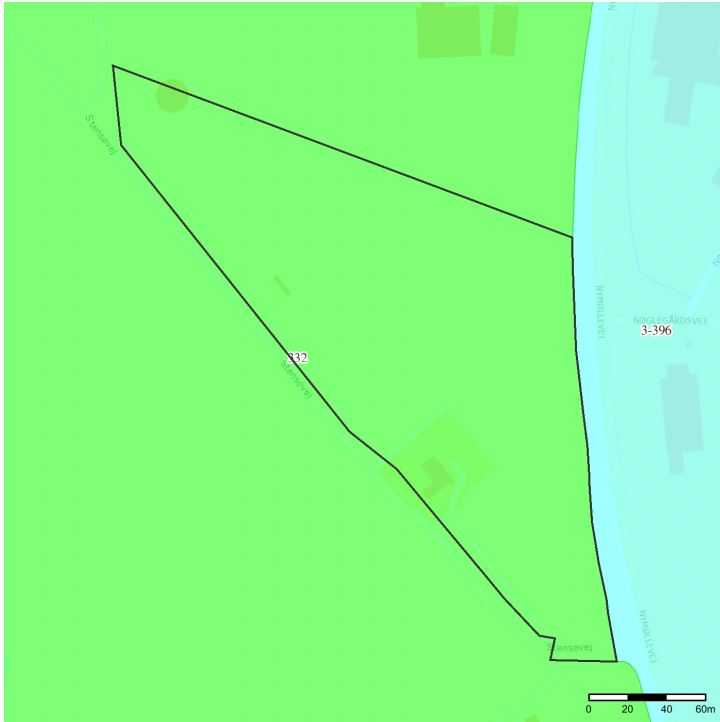
Lokalplaner, vedtagne

Gruppe: Lokal- og kommuneplaner

Basis for konfliktsøgning: Berørte matrikler med en buffer på 0 m

[Lokalplan 332 For et Natur- og fritidsområde i Lyngø](#)

Rekreativt område



Copyrights

Indeholder data fra Geodatastyrelsen, Skærmkort, WMS-tjeneste

Forbehold

Data stilles til rådighed, som de er, og myndigheden har intet ansvar for hverken indhold, oprindelse, fejl og mangler eller nogen form for skade, der måtte følge af brug af data.

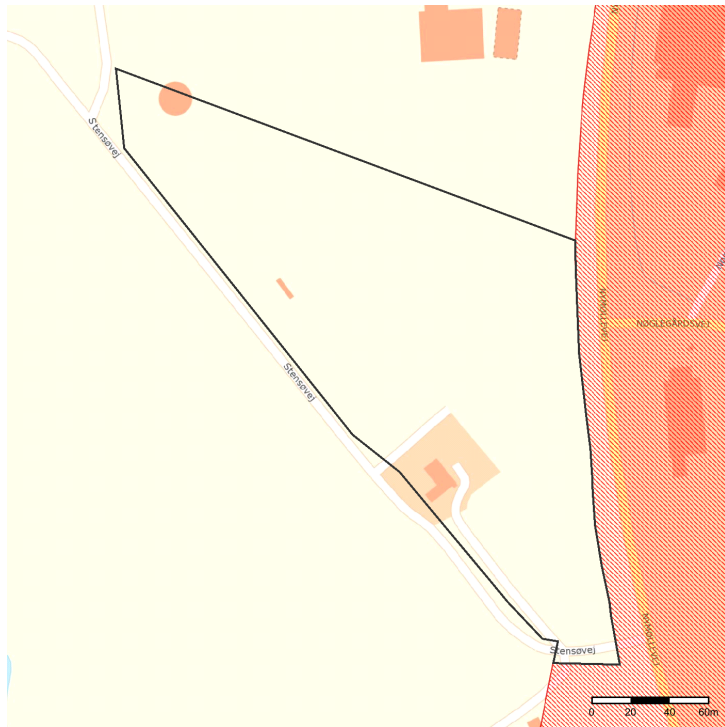
Signaturforklaring

- Boligområde
- Blandet bolig og erhverv
- Erhvervsområde
- Centerområde og butikker
- Rekreativt område
- Sommerhusområde
- Område til offentlige formål
- Tekniske anlæg og trafik anlæg
- Landområde
- Andet
- Anvendelse ikke reguleret
- Komplex Plan
- Matrikel

Landzone

Gruppe: Lokal- og kommuneplaner

Basis for konfliktsøgning: Berørte matrikler med en buffer på 0 m






Copyrights

Indeholder data fra Geodatastyrelsen, Skærmkort, WMS-tjeneste

Forbehold

Data stilles til rådighed, som de er, og myndigheden har intet ansvar for hverken indhold, oprindelse, fejl og mangler eller nogen form for skade, der måtte følge af brug af data.

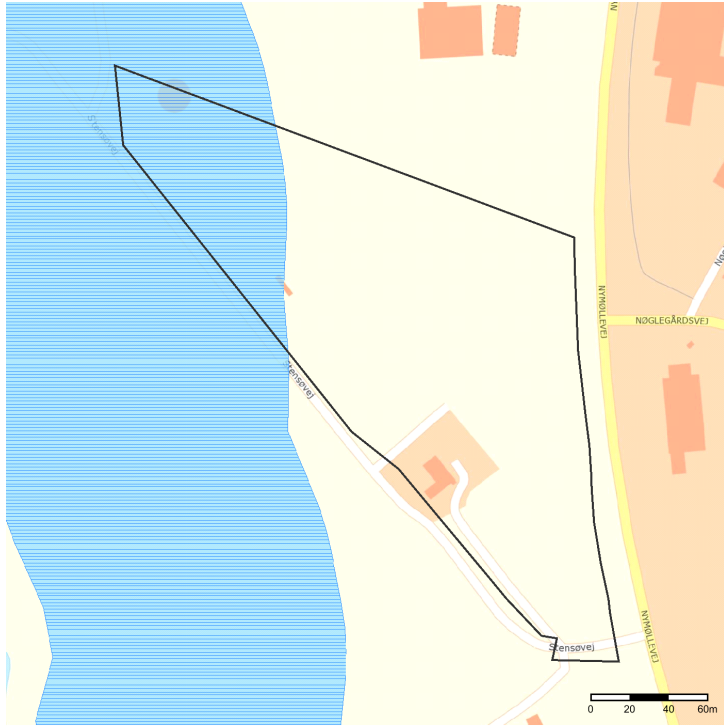
Signaturforklaring

-  Sommerhusområde
-  Byzone
-  Matrikel

Søbeskyttelseslinjer

Gruppe: Bygge- og beskyttelseslinjer

Basis for konfliktsøgning: Berørte matrikler med en buffer på 0 m



Copyrights

Indeholder data fra Geodatastyrelsen, Skærmkort, WMS-tjeneste

Forbehold

Data stilles til rådighed, som de er, og myndigheden har intet ansvar for hverken indhold, oprindelse, fejl og mangler eller nogen form for skade, der måtte følge af brug af data.

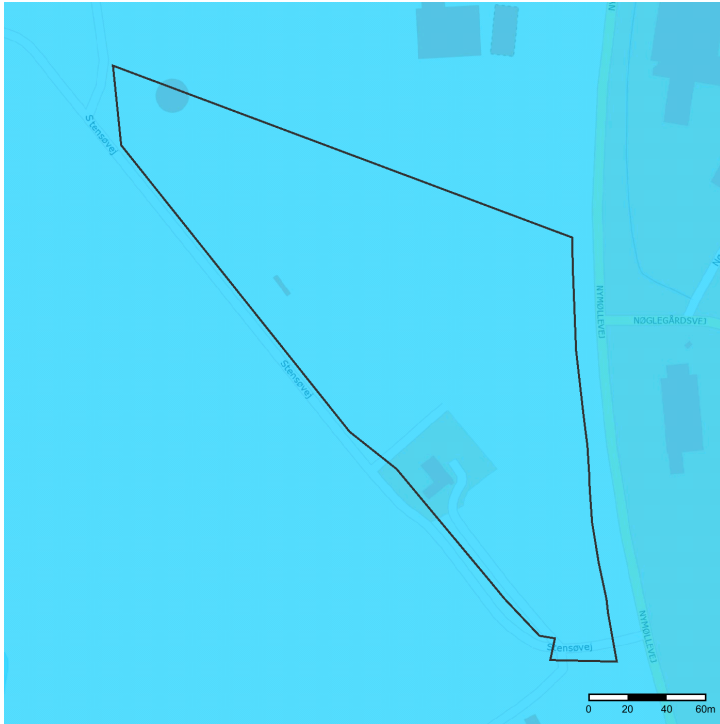
Signaturforklaring

-  Matrikel
-  Matrikel

Drikkevandsinteresser, seneste viden

Gruppe: Bygge- og beskyttelseslinjer

Basis for konfliktsøgning: Berørte matrikler med en buffer på 0 m



Copyrights

Indeholder data fra Geodatastyrelsen, Skærmkort, WMS-tjeneste

Forbehold

Data stilles til rådighed, som de er, og myndigheden har intet ansvar for hverken indhold, oprindelse, fejl og mangler eller nogen form for skade, der måtte følge af brug af data.

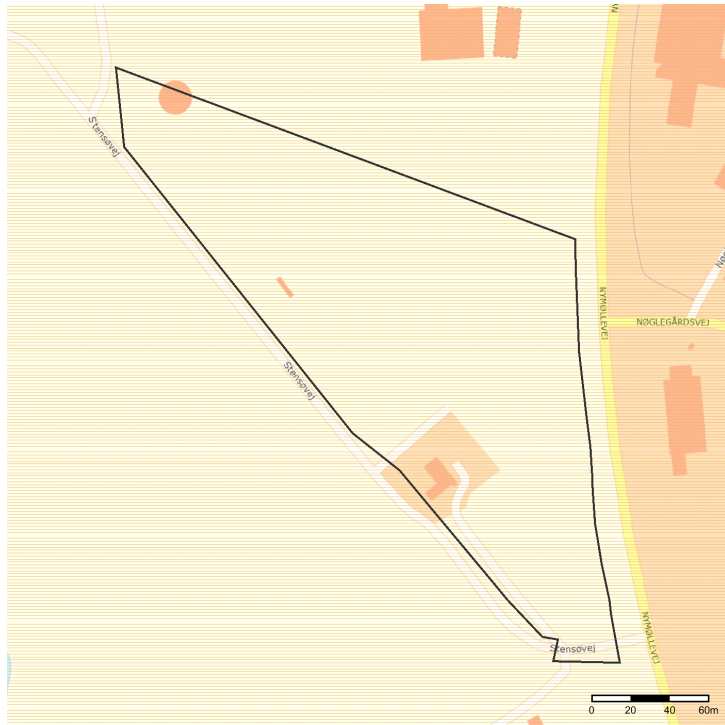
Signaturforklaring

- Områder med særlige drikkevandsinteresser
- Områder med drikkevandsinteresser
- Matrikel

Nitratfølsomme indvindingsområder, seneste viden

Gruppe: Bygge- og beskyttelseslinjer

Basis for konfliktsøgning: Berørte matrikler med en buffer på 0 m






Copyrights

Indeholder data fra Geodatastyrelsen, Skærmkort, WMS-tjeneste

Forbehold

Data stilles til rådighed, som de er, og myndigheden har intet ansvar for hverken indhold, oprindelse, fejl og mangler eller nogen form for skade, der måtte følge af brug af data.

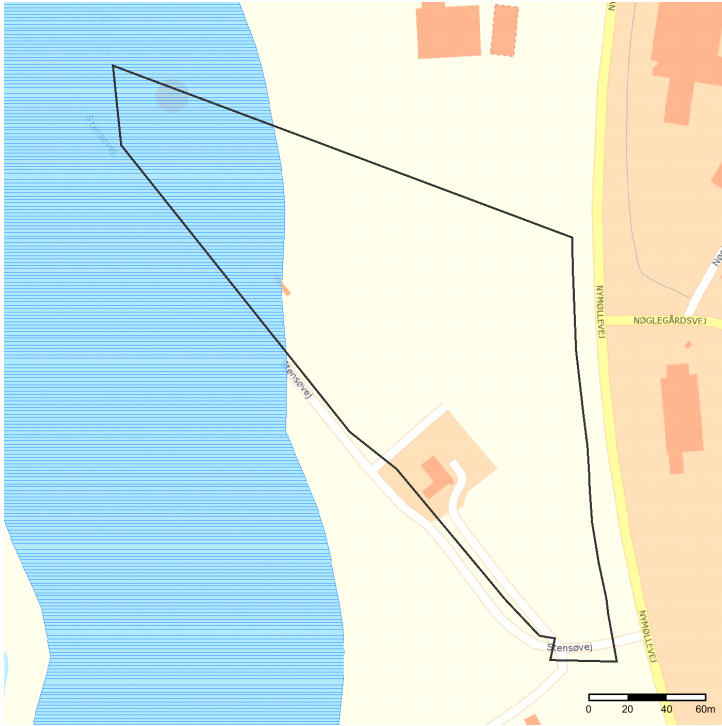
Signaturforklaring

-  Nitratfølsomme indvindingsområder
-  Sprøjemiddelfølsomme indvindingsområder
-  Matrikel

Søbeskyttelseslinjer

Gruppe: Bygge- og beskyttelseslinjer

Basis for konfliktsøgning: Indtegnede geometrier med en buffer på 0 m



Copyrights

Indeholder data fra Geodatastyrelsen, Skærmkort, WMS-tjeneste

Forbehold

Data stilles til rådighed, som de er, og myndigheden har intet ansvar for hverken indhold, oprindelse, fejl og mangler eller nogen form for skade, der måtte følge af brug af data.

Signaturforklaring

-  Matrikel
-  Matrikel